



SECRETARÍA DE AGRICULTURA,
GANADERÍA, PESCA Y ALIMENTOS

INFORME SEMANAL AL 22/03/07

- Evolución de los cultivos al 22/03/07
 - ❖ Precipitaciones
 - ❖ Cosecha Gruesa, Campaña 2006/07 (Algodón, Arroz, Girasol, Maíz, Maní, Poroto, Soja y Sorgo Granífero)
- Evolución de la Superficie Cosechada – Resumen
- Avance de la cosecha de Arroz, 2006/07
- Avance de la cosecha de Girasol, 2006/07
- Avance de la cosecha de Maíz, 2006/07
- Area sembrada de granos y algodón, 1996/97-2005/06
- Volúmenes de producción de granos y algodón, 1996/97-2005/06
- Producción de cultivos en la República Argentina, 2005/06
- Humedad del suelo y aspectos del cultivo
- Registros pluviométricos semanales entre el 14/03/07 y el 20/03/07
- Mapa de precipitaciones

SECRETARIA DE AGRICULTURA, GANADERÍA, PESCA Y ALIMENTOS

Dirección de Coordinación de Delegaciones

PRECIPITACIONES (del 14/3 al 20/3)

Cayeron 2.5-95 mm en el extremo sur de **Buenos Aires**, 6.35 mm en algunos partidos del sudeste, 5-80 mm en la zona Mar y Sierras (excepto en Tandil, donde no llovió), 1-22 mm en la zona tradicional de invernada, y 2-17 mm en el oeste. En la zona núcleo, solamente 1 mm en Carmen de Areco y 2 mm en Junín.

En **Córdoba** se informaron 11-31 mm en Pte. R. S. Peña y Gral. Roca, 14-37 mm en Unión y Marcos Juárez, 8-42 mm en Río Cuarto y Juárez Celman, 28-45 mm en los departamentos correspondientes a la delegación Villa María, y 11-45 mm en ámbito de la delegación San Francisco. En **San Luis**, 21-49 mm.

La zona citrícola de **Entre Ríos** recibió 7-25 mm, la zona arroceras 8.4-41 mm, 30-41 mm los departamentos granarios ubicados sobre el río Paraná, y 17-27.5 mm en el resto de los departamentos.

En el norte de **La Pampa** se registraron 1-44 mm, y 1-25 mm en el sur (sin lluvias en Hucal).

El norte de **Santa Fe** informó 7-65 mm, 12-65 mm el centro, y 6-50 mm el sur (no llovió en Gral. López).

El **Chaco**, en el NEA, consignó 5-128 mm, y **Corrientes**, 0.5-74 mm. Hacia el NOA, en **Salta** cayeron 2-76 mm, 4-43 mm en **Jujuy**, 3-55 mm en **Santiago del Estero**, y 15-17 mm en **Catamarca**.

EVOLUCION DE LOS CULTIVOS AL 22/3/07

COSECHA GRUESA – CAMPAÑA 2006/07

Algodón

En **Córdoba** se continúa desarrollando en buenas condiciones. La cosecha avanza lentamente, y sólo hay algunos lotes cosechados. Se prevé que el grueso de la recolección se produzca a principios de Abril.

La evolución del cultivo en **Santa Fe** es buena en general, a pesar de que se han presentado ataques de oruga de la hoja que están siendo controlados. Continúa la recolección manual de la primera y segunda pasada, con buenos rendimientos en general. También comienza en algunos sectores la cosecha mecánica. La calidad en desmotadora es buena en general, principalmente lo recolectado antes de las lluvias, y se encuentra en la base o por encima; no ocurre lo mismo con lo que se cosechó luego de las mismas, que sufre algún castigo.

La situación del cultivo en la zona noreste de **Santiago del Estero** es, en general, buena; también aquí se están registrando algunos ataques de capullera, los que son oportunamente controlados. La mayoría de los lotes se encuentra en apertura de cápsulas, aunque pueden observarse lotes más atrasados. Asimismo, se observa un buen control de malezas especialmente en superficies medianas a grandes, no así en lotes de pequeños productores, donde el avance de las malezas es importante. En los departamentos del este se esperan rendimientos promedio en torno a los 17 qq/ha. En el área de riego del Río Dulce, la cosecha avanza lentamente; por el momento predominan los casos de cosecha manual.

Arroz

En la delegación Rosario del Tala, en la provincia de **Entre Ríos**, prosiguieron las tareas de recolección a partir del sábado, a pesar de los inconvenientes causados por las abundantes lluvias, que dificultaron el traslado de la producción debido a las malas condiciones de los caminos de tierra.

Prosigue la cosecha de los lotes tempranos de arroz largo fino en la provincia de **Santa Fe**, con buenos rendimientos y calidad. En el departamento San Javier, se han producido algunas pérdidas de superficie debido a las excesivas precipitaciones y vientos, y en algunos casos, se vio afectada la calidad comercial.

Girasol

Buenos Aires

Avanza la cosecha en ámbito de Pergamino, con rindes promedios de 20 qq/ha; las precipitaciones y el viento provocaron que las plantas estén recostadas unas sobre otras, y muchas directamente están apoyadas sobre el suelo, es por eso que los rendimientos no son los esperados; incluso comienzan a visualizarse enfermedades fúngicas en los capítulos.

Terminó la recolección en las delegaciones Lincoln y 25 de Mayo; los rendimientos promedio se ubican en 21qq/ha en el partido de Gral. Villegas, 22 qq/ha en Gral. Pinto y Ameghino, 23 qq/ha en L. N. Alem, y entre 27 y 30 qq/ha en el partido de Lincoln. En tanto, los rendimientos en los distintos partidos del área de 25 de Mayo se ubican entre 25 y 26 qq/ha, resultando buena a muy buena la calidad del grano, con hasta 53 % de contenido oleico.

En los últimos lotes recolectados en Pehuajó, se obtienen muy buenos rendimientos y con excelente llenado, derivado de las mejores condiciones climáticas de febrero; resta trillar solo un 6 % de la superficie cosechable.

En jurisdicción de la delegación Tandil, la cosecha avanza con algunos rendimientos inferiores a los esperados, con cuerpos extraños y granos vanos, lo que hace al producto muy liviano. Los rindes presentan una variabilidad muy marcada con valores de 10 a 25 qq/ha.

Disminuyó el buen ritmo de recolección en Tres Arroyos. Tras las precipitaciones de la última semana, el avance se ubica en el 54 % de la superficie cosechable; de todos modos, aún hay lotes que se encuentran en floración, con rindes promedio que rondan los 10 qq/ha, y extremos de 4 y 15 qq/ha. Se espera que se eleven, ya que los mejores lotes aún se encuentran en formación y llenado de semilla, estimándose que serán recolectados hacia fines de marzo.

En el área de secano de la delegación Bahía Blanca, los cultivos se encuentran en llenado de semilla y madurez comercial, presentando pérdidas visibles por sequía en etapas anteriores. Algunos lotes tempranos ya están siendo recolectados, con muy bajos rendimientos. En tanto, en el área de riego, se recolectaron los sembradíos con destino a semilla; a la fecha el avance se ubica en el 78 % del área cosechable y con rindes cercanos a los 21 qq/ha.

El avance de recolección supera el 95% en los partidos de la delegación Salliqueló, con rindes promedio muy dispares. Al sur de los distritos de Adolfo Alsina y Guaminí oscilan entre 7 a 10 qq/ha y en el centro norte, entre 19 y 24 qq/ha, similares a lo obtenido en los partidos de Pellegrini, Salliqueló y Tres Lomas. En lo referente a calidad, es bajo el contenido de materia grasa (45 a 47%) y en lo que atañe a materias extrañas, los promedios se ubican por encima del 4%, a excepción del centro y norte de Guaminí, donde se logran promedios de 49% y 2,5% respectivamente, en especial al este de la ruta nacional N° 33.

Córdoba

En Laboulaye no mejoran los rendimientos de los lotes recolectados, y se mantienen por debajo de los 20 qq/ha, presentando un avance del 62 % en la cosecha.

En la zona norte de la delegación Marcos Juárez, se encuentra casi concluida la trilla, y al sur de Canals está concluyendo. Hacia el norte los rindes se ubican en los 10 qq/ha y al sur en 18–20 qq/ha, con algún pico de 25 o más quintales. Los problemas se dieron en floración, cuando el cultivo se vio afectado fisiológicamente por exceso de humedad.

En los primeros lotes cosechados del depto. Gral. San Martín en la delegación Villa María, los rendimientos se ubican en los 20 – 21 qq/ha.

Entre Ríos

En Rosario del Tala, se da por finalizada la cosecha, no habiendo resultado una buena campaña para este cultivo. Los rindes promedio se ubican alrededor de los 13 qq/ha, con unas 1.200 Has. perdidas sin cosechar, por daños de granizo y enfermedades. En tanto, en el norte provincial los rendimientos promedio mejoran, ubicándose en la delegación Paraná en los 20 qq/ha.

La Pampa

En Santa Rosa, avanza la cosecha, restando pocos lotes, y con los rendimientos dentro de lo estimado, mínimos de 300 a 400 Kg/ha y máximos de 2600 a 2700 Kg/ha. La

mayoría no fueron buenos, porque los factores climáticos de elevadas temperaturas, fuertes vientos, lluvias escasas y desparejas influyeron desde la implantación a la maduración del cultivo; la mayor afectación fue en el estado reproductivo. También plagas, malezas y enfermedades fueron favorecidas por las condiciones climáticas. Pese a tantos factores desfavorables, la calidad hasta el momento es de regular a buena, con un promedio zonal estimado en materia grasa de 46 %, con humedad y acidez conforme recibo.

Santa Fe

Ha finalizado la cosecha en la provincia, con un rendimiento promedio de 15 qq/ha, con un mínimo de 11 qq/ha en el área de la delegación Cañada de Gómez y un máximo de 28 qq/ha en la zona que comprende la delegación Venado Tuerto.

Maíz

Buenos Aires

La ausencia de lluvias durante la semana permitió el inicio de la cosecha en el ámbito de las delegaciones Bolívar y 25 de Mayo, en tanto que prosiguió en las delegaciones Bragado, Junín, Lincoln y Pergamino. Los rindes son muy buenos, alcanzándose en algunas zonas, valores promedio de hasta 110 qq/ha.

En el área de la delegación Pergamino, prácticamente todo el maíz está listo para cosecharse. La calidad es buena, pero se están castigando algunos lotes por tener exceso de granos partidos, los que, igualmente, están dentro de los parámetros de comercialización.

En los partidos del sudoeste, en general, el cultivo presenta un aspecto regular, estimándose valores de rindes entre un 25 y 30% inferiores a la media normal.

Las lluvias registradas en el transcurso de la semana en el ámbito de la delegación Tandil, fueron muy irregulares y no alcanzaron a revertir la escasa disponibilidad de humedad en el perfil en los partidos que corresponden a la cuenca del Salado, como Castelli, Dolores, Maipú, etc, por lo que a la fecha acumulan un déficit hídrico con respecto a los valores históricos. En los lotes de maíz que aún siguen en pie, se ha comprobado que, dada la escasa formación y llenado de los granos, los rindes no superarían los 30-40 qq/ha, por lo menos en las zonas más comprometidas. El cultivo presenta los síntomas propios de la falta de agua que afectó la mayor parte de su desarrollo, los cuales ya son irreversibles.

Córdoba

Se inició la cosecha en el ámbito de la delegación Laboulaye, aunque de manera incipiente y sólo en algunas lomas y campos altos, ya que los excesos hídricos que se observan en los bajos impiden el ingreso de las cosechadoras. Esta situación es aún más complicada en cercanías de las localidades de Melo, Villa Rossi, Rosales y Leguizamón en el departamento Pte. R. S. Peña, donde el anegamiento de los campos es más grave y los caminos resultan intransitables. Muchas hectáreas de maíz que llevan varios días inundadas ya empiezan a verse afectadas. Los rendimientos alcanzados en los lotes ya cosechados son excelentes y se espera que se sostengan con el avance de la trilla. Los maíces de segunda inician el estado de grano pastoso. Avanza la trilla y el picado de los lotes para silo con altos volúmenes de materia verde.

En la delegación Marcos Juárez, la mayor parte del cultivo ya se encuentra en etapa de madurez comercial. La humedad del grano aún es alta, del 19% en promedio. Los maíces de segunda se encuentran en etapa de grano pastoso. El avance de cosecha fue muy bajo, debido a que se da prioridad a la soja, y a que la mayor parte de los lotes aún contienen una elevada humedad. Los rindes son importantes y, en general, salvo en la zona norte de la delegación, se encuentran entre los 110 y 120 qq/ha. Los lotes que se destinaron a forraje produjeron de 45.000 a 50.000 kg/ha.

En el área de la delegación Villa María, el estado general del cultivo es muy bueno, y se espera que lleguen a la humedad adecuada para iniciar su cosecha.

Luego del mejoramiento de las condiciones climáticas, se reinició en forma lenta la recolección en varios departamentos de la delegación San Francisco, con rindes que oscilan entre los 60 y 90 qq/ha, y algunos lotes que alcanzaron valores de 110 qq/ha. La calidad del grano es buena. Los cultivos, en general, presentan un buen estado general (entre floración a madurez comercial) favorecidos por las lluvias de los últimos días.

Entre Ríos

A pesar del alto contenido de humedad de la espiga, que varía entre 16% y 20%, los productores reanudaron la recolección de los lotes de maíz a partir del día sábado, debido a que algunas plantas, por el exceso de lluvias, comenzaron a presentar granos brotados en la base de la espiga. Los rindes alcanzados siguen siendo muy buenos, con un promedio de 83 qq/ha.

La Pampa

El estado general del cultivo en la delegación General Pico, es bueno en el sector norte y norte-este, en el resto de la región es regular a malo. Los lotes se encuentran entre las etapas de grano pastoso a madurez comercial, estimándose que la cosecha comenzará en los próximos días.

Se inició la cosecha de los primeros lotes en el ámbito de la delegación Santa Rosa, obteniéndose rindes muy bajos. Varios lotes se destinaron a pastoreo directo, debido a la falta de desarrollo del cultivo.

Santa Fe

En la delegación Avellaneda, continuó la recolección del maíz temprano, obteniéndose rindes muy variables, pero en general bajos, debido a la sequía que afectó al cultivo durante sus etapas críticas; inclusive muchos lotes no fueron levantados debido al muy bajo rendimiento. También se están efectuando reservas forrajeras en algunos sectores.

Luego de las precipitaciones de la semana pasada, se reiniciaron activamente las tareas de cosecha del maíz de primera en el ámbito de la delegación Rafaela. En cuanto a los lotes de segunda, evolucionan hasta el momento, en buenas condiciones, estando entre las etapas de floración a grano lechoso, según la fecha de siembra.

En la zona de la delegación Cañada de Gómez, la totalidad de los lotes de maíz de primera se encuentran en estado de madurez comercial. Los de segunda ya transitan la etapa de llenado de granos. Durante la semana avanzaron las tareas de recolección, obteniéndose rendimientos excelentes, con un promedio cercano a los 100 qq/ha. Se

observa, en general, una baja dispersión de los valores, a excepción de los cultivos que fueron afectados por el granizo caído en el mes de diciembre.

En el área de influencia de Casilda, las tareas de recolección han avanzado en lotes puntuales debido a que se ha intensificado la cosecha de soja, cultivo al que los productores dan prioridad. Los rendimientos observados hasta el momento resultan altamente satisfactorios, ubicándose el promedio por encima de los 100 qq/ha.

En el departamento Gral. López, la ausencia de lluvias permitió la mejora de los pisos y el avance de la cosecha, alcanzándose muy buenos rindes; el promedio, por el momento, es de 108 qq/ha.

Chaco

Si bien durante la semana se registró un avance en la cosecha, su ritmo es mucho menor debido a que, de ahora en más, los maíces que quedan por levantar corresponden a los de segunda siembra, estimándose que su recolección se iniciará a mediados de mayo.

San Luis

La cosecha aún no ha comenzado, pero se están realizando silos de planta entera (picado fino) para alimentación animal.

Santiago del Estero

Una alta proporción de lotes en los departamentos Alberdi y Moreno, evidencian los ataques de cogollero, con diverso nivel de daños en hojas (rasgaduras y ahuecamientos) y destrucción parcial o total de espigas. En esta zona, la mayoría de los cuadros se encuentran en llenado de granos. En la zona este de los departamentos Gral. Taboada y Belgrano, puede observarse aproximadamente un 15% de los lotes en prefloración, en tanto que el resto atraviesa distintas fases de la etapa reproductiva, incluso algunos en cosecha. El estado de estos lotes es, en general, bueno y los efectos de las plagas no son tan evidentes como los mencionados anteriormente.

Maní

En el área de la delegación Laboulaye, prosperan los sembrados con un progresivo avance en su madurez. Las altas condiciones de humedad favorecieron los ataques de viruela, que deben controlarse con equipos aéreos ante la dificultad para el tránsito de pulverizadores terrestres. El cultivo se presenta llenando granos, con un aspecto de bueno a muy bueno.

En Villa María, el maní colorado ha sido arrancado, pero todavía no ha sido trillado. El maní runner todavía no se arrancó, y por lo menos le falta un mes para estar en condiciones de realizar esta labor; se lo observa con un muy buen aspecto, sin graves problemas, salvo la alta infección de viruela, pero se han realizado los tratamientos adecuados.

En tanto en la delegación Río Cuarto, los cultivos evolucionan favorablemente.

Poroto

En **Córdoba** el cultivo está en muy buenas condiciones, continuando con la formación de chauchas.

Soja

Buenos Aires

En el área de la delegación Pergamino, los sembradíos de primera fecha de implantación, están comenzando con la caída de las hojas. Ya hay lotes, los de grupos de maduración cortos (III) que se han cosechado, y están iniciando con los grupos IV; los rendimientos son buenos, y todavía no se puede hacer un análisis de la calidad de la mercadería, pero en principio no tendría problemas. Durante esta semana, si las condiciones climáticas lo permiten, se va a avanzar bastante con las labores de trilla, teniendo en cuenta la disponibilidad de camiones, porque comienzan a ser el cuello de botella para seguir adelante con la misma. Se han presentado ataques importantes de chinches para lo cual se hicieron muchas aplicaciones de insecticidas con aviones. Los cultivos de segunda implantación evolucionan adecuadamente en la etapa final del ciclo; están llenando el grano, aprovechando la disponibilidad de nutrientes y humedad óptima.

Se ha generalizado el inicio de la cosecha en el área de Lincoln. Los rendimientos obtenidos son buenos en general, ubicándose en los 37 qq/ha de promedio general; para el partido de L. N. Alem el promedio se ubica en los 42 qq/ha, en Gral. Viamonte 40 qq/ha y en Lincoln y Gral. Pintos en 38 y 39 qq/ha respectivamente. En tanto, los cultivos de segunda, se encuentran en R6-R7, sin problemas de plagas ni enfermedades, realizándose los monitoreos pertinentes para plagas y enfermedades de fin de ciclo.

Los lotes en el ámbito de 25 de Mayo, presentan muy buen aspecto, en etapa R6- R7; se estima que para fines de esta semana comenzaría la cosecha a pleno, aunque algunos lotes de prueba ya fueron cosechados (Grupo III) con rindes de hasta 45qq/ha. Los lotes de segunda también presentan muy buen aspecto, a excepción de aquellos que fueron sembrados en zonas bajas, dado que la acumulación de agua hace que se presenten manchones amarillentos, lo cual ocasionará que el rinde medio disminuya; en caso de continuar las lluvias, será superficie perdida.

En tanto, en la jurisdicción de la delegación Pehuajó, los cultivos de primera están siendo recolectados en aquellas lomas que se secaron prematuramente; los rendimientos son bajos, pero no representan la totalidad del área. En Trenque Lauquen alcanzaría a un 10 % del área total, y en el resto de los partidos entre un 2 y 6 % de afectación con respecto a la superficie total. La calidad de lo que se trilla es mala con granos muy chicos y muchos chuzos o contraídos. Los cultivos de segunda se presentan con un buen aspecto y transitando por R6, en buenas condiciones ambientales.

También dio inicio la recolección en la zona de Bolívar. Los rendimientos en algunos casos son inferiores a los esperados, pero siempre se comienza la recolección por los lotes que se secan más rápido y corresponden generalmente a las lomas; por esa razón también hay algunos problemas de granos verdes. Los rindes en los partidos de Bolívar, Daireaux e Hipólito Yrigoyen son de 25, 27 y 28 qq/ha, respectivamente.

En el ámbito de Tandil, se pueden observar lotes con muy buena recuperación del estrés hídrico y otros, en los cuales se manifiesta notoriamente los síntomas de la falta

de agua. Los rindes esperados a cosecha son variables según zona, pudiendo oscilar para las de primera. entre 17 y 23 qq/ha., mientras que las de segunda fluctuarían entre 10 y 15 qq/ha.

Los sembradíos de primera en la zona que comprende la delegación Tres Arroyos, presentan un desarrollo bastante desparejo; hay lotes que están con buena carga de chauchas, en su mayoría de 3 granos, y otras que se recuperaron bien vegetativamente, pero desde el punto de vista de la floración y fructificación, son una incógnita. En cambio, los lotes de segunda, se han recuperado bastante, encontrándose en R2 – R3.

En tanto, en Bahía Blanca, los sembrados se encuentran en tamaño máximo de semilla (R6), con algunas pérdidas por salinidad del agua de riego. Se estima para la semana venidera el inicio real de la recolección de cultivos de primera; a la fecha y en lotes con superficie despareja, algunos productores cosecharon las partes altas donde el cultivo mostraba mayor madurez y posibilidades de apertura de chauchas, con la consiguiente pérdida de granos.

Córdoba

En la zona de Laboulaye, es complicada la situación en una amplia superficie situada en cercanías de las localidades de Melo, Villa Rossi, Rosales y Leguizamón (depto. R. S. Peña), donde a raíz del escurrimiento y acumulación de agua, se presenta distinto grado de anegamiento y los caminos resultan intransitables. Muchas hectáreas llevan varios días inundadas y ya empiezan a verse afectadas. El 15 de marzo se dio por iniciada la trilla en forma regular; hasta ahora los valores de rendimiento son muy buenos con promedios de 40 qq/ha. Quienes no han podido ingresar a la totalidad de los potreros por la falta de piso, aprovechan y trillan retazos en lomas y medias lomas ante el temor de que se siga complicando la transitabilidad de la red caminera. Ya es notorio el avance del amarillamiento y defoliación en el gran cultivo, y se debe estar atento al avance de malezas en los entresurcos, donde ahora llega la luz, para evitar castigos en la operatoria comercial. En tanto los cultivos de segunda, progresan favorablemente en las etapas R4-R5.

En ámbito de Marcos Juárez, en los últimos días se intensificó la tarea de recolección de lotes de primera, estimándose un avance del 18%. Los rindes varían, pero en general son altos; en la zona de Noetinger y Cintra los rendimientos están entre los 35 y 40 qq/ha; más al norte no ha comenzado la trilla todavía; en el área central, en localidades como Corral de Bustos, Marcos Juárez, Monte Buey y J. Posse, los promedios están en 42 – 44 qq/ha. En Laborde y Monte Maíz, al igual que en Arias y Alejo Ledesma, se presentan rindes de 40 – 42 qq/ha. Al sur, en la zona de Canals, los rindes están más cerca de los 40 qq/ha. Los cultivos de segunda se presentan en R6, sin problemas de consideración.

En San Francisco, se reiniciaron las labores de cosecha en algunos departamentos a medida que el piso lo permitía. En algunos lotes se ha detectado un porcentaje de granos verdes, pero en valores menores a los de la campaña pasada, no trayendo problemas en la venta de la mercadería. Se continúan realizando controles químicos para detener el ataque de chinches en distintas zonas. Las lluvias producidas durante la semana pasada, con milimetrajados adecuados, han producido un mejoramiento del estado general de los cultivos de segunda, que se encuentran entre R2 y R4.

En la zona de Villa María, en general las condiciones del cultivo son muy buenas; se están cosechando algunos lotes sembrados temprano. Las sojas de segunda se encuentran desarrollándose muy bien, existiendo presencia de chinches y *Anticarsia gemmatalis*, pero sin consideración relevante.

Entre Ríos

Con un avance del 5 % de la superficie cosechable, continúa la recolección en la provincia de lotes de primera, con rindes muy dispares, desde 18 qq/ha a 50 qq/ha. La mayoría de los lotes de primera aún se encuentran desde maduración comercial a R5 y R8; en cuanto a los lotes de segunda, desde R2 a R5. En la zona, la roya se encuentra prácticamente en la totalidad de los departamentos. Los productores realizan los controles curativos en lotes de primera que se encuentran en R5 a inicio de R6, y en los lotes de segunda controles preventivos o curativos según la manifestación de la enfermedad. Además se controlan también ataques de chinches, mediante aplicaciones aéreas ó terrestres.

La Pampa

En la delegación Santa Rosa, los cultivos se presentan en estados vegetativos R5-R6 (formación y llenado de grano) y están regulares, porque han pasado mucho tiempo sin agua; en el departamento Guatraché hay muchos lotes que se han dado como pastoreo directo, porque no se desarrollaron adecuadamente por este motivo. Los cultivos de segunda fueron favorecidos por las últimas precipitaciones, aunque la situación de sequía hizo disminuir la simbiosis biológica; se observa la presencia de chinche verde.

Santa Fe

En Avellaneda la evolución de las sementeras es buena en general; se ha detectado el ataque de orugas defoliadoras y otras plagas, las que están siendo controladas. En la semana se han detectado nuevos lotes afectados por roya asiática en diferentes localidades de la zona de los departamentos General Obligado, Vera y San Javier. Hay sectores que fueron afectados por la falta de humedad adecuada, observándose el cultivo sufrido, pudiéndose llegar a producir pérdidas de superficie, rendimiento y calidad.

En Cañada de Gómez, el desarrollo del cultivo se extiende entre etapas de R7 hasta madurez comercial. Dada la presencia en mayor proporción de cultivares de ciclo III y IV, en los departamentos del sur del área se visualizan los cultivos más adelantados y es donde la cosecha ha dado inicio; el grado de avance actual es del 14%, estando más activas y adelantadas las tareas en los departamentos Iriondo y Belgrano (sobre grupos III y IV cortos). Para una buena parte de los lotes, fundamentalmente los ubicados en el centro-norte del área, aún deben transcurrir unos 15-20 días para poder llegar a humedad de cosecha. Los rendimientos hasta el momento presentan una gran dispersión, con valores que oscilan entre 30 y 50 qq/ha; debe destacarse que los primeros lotes cosechados pertenecen a los cultivares más precoces para cada área y a los sembrados más tempranamente. El rinde promedio se ubica hasta el momento en aproximadamente 37 qq/ha. Los cultivos de segunda se encuentran en etapas de desarrollo que van desde R6 hasta R7 para los más adelantados, ubicados en el centro-sur del área; el estado de los mismos es bueno en la mayor parte del área, donde las lluvias los vienen acompañando desde sus inicios; las precipitaciones que se han registrado durante fines de enero y febrero fueron muy oportunas ya que permitieron ir manteniendo una provisión de agua en suelo acorde con la demanda del cultivo.

Con distintos grados de avance, de acuerdo a la mayor influencia de variedades de grupo III, continúa la trilla en ámbitos de Casilda, con valores promedio de 40 qq/ha. sólo en lotes planos; con presencia cercana de napa freática se han producido rendimientos de 30 a 35 qq/ha, asociados a una saturación de humedad de los suelos en las etapas finales de desarrollo del cultivo. También han podido observarse algunos inconvenientes relacionados a la falta de piso firme para el tránsito de cosechadoras y acoplados, por lo que

se verifican zonas en las que el cultivo queda sin recolectar a la espera de mejores condiciones edáficas. La humedad de los granos está fluctuando entre los 13.5 y 16 puntos, sin presencia gravitante de granos verdes. El estado actual de los lotes de segunda es de R6 a R7, requiriendo para su correcta terminación del ciclo, altas temperaturas y abundante radiación incidente.

En Rafaela, los cultivos evolucionan adecuadamente; los de primera se encuentran transitando mayoritariamente entre las etapas R6 a R8 (muy próximo a iniciarse la cosecha de los ciclos cortos), mientras que las de segunda entre R4 y R6, según fechas de siembra. Continuó detectándose evolución de enfermedades de fin de ciclo, con ataques de variada intensidad favorecidas por las condiciones de humedad y lluvias intensas que se han registrado en las últimas semanas. Se detectó Septoria, Cercospora, Bacteriosis y otras con menor presencia, habiéndose realizado en algunos casos aplicaciones con fungicidas; también en varias zonas se verificaron ataques de chinches, efectuándose los correspondientes tratamientos de control.

En ámbitos de la delegación Venado Tuerto, comenzó firmemente la cosecha de lotes de primera; los rendimientos promedio se ubican en 42 qq/ha. En tanto los lotes de segunda se encuentran en R7, evolucionando favorablemente.

En la provincia de **Santiago del Estero**, en los departamentos Moreno y J. F. Ibarra, puede considerarse que la situación del cultivo se mantiene dentro de parámetros de normalidad, pese a que muchos cuadros evidencian los ataques de orugas defoliadoras (medidora, militar tardía y Anticarsia). Más al sur, en los departamentos Gral. Taboada y Belgrano, los lotes presentan en su mayoría muy buen desarrollo y buenas condiciones sanitarias. En ambos casos, pueden encontrarse lotes en R1 a R3, pero predomina la situación R5 a R7. En el noroeste provincial, en los departamentos Pellegrini, Jiménez y Río Hondo se han constatado los primeros casos de roya asiática.

En **Tucumán**, se pueden ver lotes que ya se encuentran al final de la etapa de cultivo, con plantaciones ya defoliadas y con vainas llenas. En estos casos se están dando algunos problemas de rebrote de cebadilla y de otras malezas, por lo que algunos productores están procediendo a aplicar herbicidas de contacto para controlar estas malezas en los lotes ya terminados. Lentamente ha comenzado la trilla en el departamento Burruyacú, en los lotes tempranos. Continúa la falta de heliofanía, y a pesar de la mejora de las condiciones ambientales para sojas medias y tardías, se observan lotes donde las plantas presentan falta de color y en algunos casos entrenudos largos. Todavía los técnicos de diferentes reparticiones y privados recomiendan continuar los monitoreos para prevenir en tiempo y forma cualquier contratiempo con la roya y las enfermedades de fin de ciclo (EFC).

En la provincia de **Catamarca** es adecuada la evolución del cultivo, estimándose buenos rendimientos a cosecha.

Sorgo Granífero

Buenos Aires

En general, el cultivo presenta un muy buen estado y una adecuada provisión de humedad del suelo. No se observan plagas ni enfermedades que deban controlarse. Los sorgos más adelantados ya están en condiciones de cosecharse, pero quedan relegados frente a otros cultivos como soja y maíz. En el ámbito de la delegación Bahía Blanca, el estrés hídrico que afectó su crecimiento determinó que varios lotes se destinaran a alimentación ganadera en forma de pastoreo directo. La mayor parte de las plantas se encuentra en etapa de grano pastoso.

Córdoba

Continuó la cosecha en el departamento San Justo, luego de que mejoraran las condiciones climáticas imperantes como consecuencia de las lluvias producidas la semana pasada; los rindes son buenos, al igual que la calidad del grano recolectado. El estado sanitario de los lotes en toda la delegación San Francisco es bueno, pero se han detectado ataques de astilo moteado y de mosquita del sorgo, los que se controlan químicamente.

En el resto de la provincia, el cultivo presenta muy buenas condiciones, encontrándose, en su mayor parte, en etapa de grano pastoso o en madurez comercial listos para iniciar su cosecha.

Entre Ríos

Se inició la cosecha en el ámbito de la delegación Paraná, siendo el rinde promedio, hasta la fecha, de 67 qq/ha.

En el área de la delegación Rosario del Tala, se registró un importante avance, debido a que algunos lotes habían comenzado a presentar algunos granos brotados en la parte superior de la panoja, principalmente aquellos en los que se habían aplicado un defoliante para acelerar su maduración antes del comienzo de las lluvias. La mayor parte de los lotes recolectados tienen muy buenos rindes entre 45 a 70 qq/ha, con algunos picos puntuales de 80 a 90 qq/ha.

Santa Fe

Comenzó la cosecha en el área de las delegaciones Venado Tuerto y Cañada de Gómez, con rendimientos que se ubican, en promedio, en alrededor de los 75 y 70 qq/ha, respectivamente.

En las delegaciones Avellaneda y Rafaela, se avanzó en las tareas de cosecha de los lotes tempranos aprovechando las buenas condiciones climáticas, obteniéndose buenos rendimientos en general. También se están efectuando reservas forrajeras en silos bolsa como picado de planta y grano húmedo.

En el ámbito de la delegación Casilda, los lotes de sorgo presentan muy buen aspecto en la zona circunscripta por los distritos Alvarez, Piñeyro y Pueblo Muñoz, en el departamento Rosario. En tales campos el cultivo se encuentra finalizando el período de madurez, por lo que estará apto para su cosecha en el corto plazo. En el departamento Caseros, la situación es diferente, ya que este cultivo se encuentra sembrado en lotes próximos al río Carcarañá, esperándose rindes aproximados a los 85-90 qq/ha.

Chaco

Al igual que en el caso del maíz, el gran ritmo de la cosecha de este cereal se iniciará a partir de mediados de mayo.

Santiago del Estero

Comenzó la cosecha de los primeros lotes en el departamento J.F. Ibarra, con rendimientos en torno a los 35 qq/ha. Se trata, en general, de lotes con desarrollo algo desuniforme en cuanto a tamaño y desarrollo de plantas. Esta situación se repite en la mayoría de los lotes próximos a cosecha de los departamentos de la región este, en tanto que los cuadros más tardíos presentan, en una proporción importante, un mejor desarrollo de las panojas y mayor uniformidad de cultivo, esperándose rendimientos mayores a los actuales, si las condiciones ambientales acompañan. En la zona este de los departamentos Gral. Taboada y Belgrano, aproximadamente el 20% de los lotes se encuentran en fases previas a la floración y el resto, en llenado de granos.

ESTIMACIONES AGRICOLAS 22/03/07

Si desea alguna aclaración respecto a la información presentada en este informe, puede comunicarse con el (011) 4349-2758/93 o vía e-mail a: prosiap@mecon.gov.ar.

Evolución de la Superficie Cosechada

Semana al 22/03/07

MAIZ

Provincia	Campaña				Area cosechada al:	
	05/06	06/07	05/06	06/07	15/03/07	22/03/07
	en %		en ha		en %	
Buenos Aires	9	14	53.699	97.980	3	14
Córdoba	4	4	31.101	44.380	2	4
Entre Ríos	85	69	154.235	116.860	49	69
La Pampa	0	0	0	1.800	0	0
Santa Fe	32	36	96.818	120.990	20	36
Resto del País	8	15	30.068	69.130	13	15
Total	15	15	365.921	451.140	8	15

GIRASOL

Provincia	Campaña				Area cosechada al:	
	05/06	06/07	05/06	06/07	15/03/07	22/03/07
	en %		en ha		en %	
Buenos Aires	57	67	626.893	716.090	42	67
Córdoba	50	76	52.421	77.540	19	76
Entre Ríos	97	98	58.700	53.050	88	98
La Pampa	74	92	230.108	375.810	81	92
Santa Fe	100	100	164.500	191.500	100	100
Resto del País	97	91	431.456	442.130	86	91
Total	71	81	1.564.078	1.856.120	62	81

AVANCE DE LA COSECHA DE ARROZ
CAMPAÑA: 2006/07(*)

DELEGACION		AREA SEMBRADA							AREA	AREA
		15/2	22/2	1/3	8/3	15/3	22/3	PERDIDA	COSECHADA	
CORRIENTES	LA	1.460	-	-	-	-	-	-	-	0
	LF	71.540	-	-	20	40	45	50	-	35.770
	M	0	-	-	-	-	-	-	-	0
Total CORRIENTES		73.000	0	0	20	39	44	49	0	35.770
CHACO	LA	0	-	-	-	-	-	-	-	0
	LF	6.000	-	-	-	-	-	-	-	0
	M	0	-	-	-	-	-	-	-	0
Total CHACO		6.000	0	0	0	0	0	0	0	0
Paraná	LA	4.100	-	-	-	-	10	46	-	1.890
	LF	27.300	-	3	22	22	38	61	-	16.650
	M	0	-	-	-	-	-	-	-	0
	Total	31.400	0	3	19	19	34	59	0	18.540
R. del Tala	LA	4.500	-	1	1	1	5	30	150	1.310
	LF	31.500	1	2	2	2	15	30	500	9.300
	M	0	-	-	-	-	-	-	-	0
	Total	36.000	1	2	2	2	14	30	650	10.610
Total ENTRE RIOS		67.400	0	2	10	10	23	44	650	29.150
FORMOSA	LA	0	-	-	-	-	-	-	-	0
	LF	4.700	-	-	-	-	-	-	-	0
	M	0	-	-	-	-	-	-	-	0
Total FORMOSA		4.700	0	0	0	0	0	0	0	0
Avellaneda	LA	2.000	-	-	-	-	-	-	-	0
	LF	16.000	10	15	30	35	35	40	500	6.200
	M	0	-	-	-	-	-	-	-	0
	Total	18.000	9	13	27	31	31	35	500	6.200
Rafaela	LA	100	-	-	-	-	-	-	-	0
	LF	2.500	30	35	40	40	45	50	-	1.250
	M	0	-	-	-	-	-	-	-	0
	Total	2.600	29	34	38	38	43	48	0	1.250
Total SANTA FE		20.600	11	16	28	32	33	37	500	7.450
TOTAL PAIS	LA	12.160	0	0	0	0	5	27	150	3.200
	LF	159.540	2	3	17	26	34	44	1.000	69.170
	M	0	0	0	0	0	0	0	0	0
	Total	171.700	2	3	16	24	32	42	1.150	72.370
	05/06	170.320	7	8	11	15	24	40		

Referencias del Tipo: LA, largo ancho; LF, largo fino; M, mediano.

Las AREAS están expresadas en hectáreas.

(*) Cifras Provisorias.

ESTIMACIONES AGRICOLAS

S.A.G.P.y A.

AVANCE DE LA COSECHA DE GIRASOL
CAMPAÑA: 2006/07(*)

DELEGACION	AREA							AREA PERDIDA	AREA COSECHADA
	SEMBRADA	15/2	22/2	1/3	8/3	15/3	22/3		
Bahía Blanca	23.900	-	-	16	25	67	78	8.900	11.700
Bolívar	24.900	-	-	9	32	73	86	200	21.240
Bragado	8.200	-	-	-	-	-	50	-	4.100
Junín	2.600	-	-	-	-	100	100	-	2.600
Lincoln	14.500	-	-	20	71	97	100	-	14.500
Pehuajó	56.418	-	-	17	34	90	94	-	53.030
Pergamino	13.550	-	-	-	-	22	80	-	10.840
Pigüé	100.000	-	-	-	20	45	60	-	60.000
Salliqueló	188.500	-	7	20	62	79	95	-	179.080
Tandil	193.870	-	-	8	22	36	59	8.870	109.150
T.Arroyos	545.000	-	-	-	15	23	54	100.000	240.300
25 de Mayo	9.550	-	-	-	-	47	100	-	9.550
BUENOS AIRES	1.180.988	0	1	7	27	44	67	117.970	716.090
Laboulaye	60.000	-	2	5	9	23	62	500	36.890
M. Juárez	4.750	-	-	8	70	76	90	300	4.010
Río Cuarto	33.700	-	-	-	-	-	100	-	33.700
S. Francisco	2.700	8	70	78	100	100	100	-	2.700
Villa María	1.150	-	-	-	-	-	21	-	240
CORDOBA	102.300	0	3	5	11	19	76	800	77.540
Paraná	23.100	22	35	46	46	75	96	500	21.700
R. del Tala	32.500	55	78	85	85	97	100	1.150	31.350
ENTRE RIOS	55.600	41	60	69	69	88	98	1.650	53.050
General Pico	212.900	1	7	11	65	85	95	3.600	198.840
Santa Rosa	206.100	6	10	23	62	77	88	5.000	176.970
LA PAMPA	419.000	3	8	17	64	81	92	8.600	375.810
Avellaneda	133.000	93	96	99	100	100	100	1.300	131.700
C. de Gómez	4.800	87	100	100	100	100	100	-	4.800
Casilda	0	-	-	-	-	-	-	-	-
Rafaela	54.000	93	100	100	100	100	100	-	54.000
V. Tuerto	1.000	5	50	85	95	97	100	-	1.000
SANTA FE	192.800	92	97	99	99	99	100	1.300	191.500
CATAMARCA	0	-	-	-	-	-	-	-	-
CORRIENTES	600	-	-	-	-	-	46	-	280
CHACO	352.000	100	100	100	100	100	100	-	352.000
FORMOSA	0	-	-	-	-	-	-	-	-
JUJUY	0	-	-	-	-	-	-	-	-
MISIONES	0	-	-	-	-	-	-	-	-
SALTA	0	-	-	-	-	-	-	-	-
SAN LUIS	88.000	1	1	4	10	25	52	3.000	44.200
S. ESTERO	49.950	71	87	96	96	100	100	4.300	45.650
TUCUMAN	0	-	-	-	-	-	-	-	-
TOTAL PAIS	2.441.238	25	28	32	50	62	81	137.620	1.856.120
2005/06	1.966.599	25	26	29	34	52	71	-	-

(*) Cifras Provisorias

Las AREAS están expresadas en hectáreas.

ESTIMACIONES AGRICOLAS

S.A.G.P. y A.

AVANCE DE LA COSECHA DE MAIZ
CAMPANA: 2006/07(*)

DELEGACION	AREA	15/2	22/2	1/3	8/3	15/3	22/3	AREA	AREA
	SEMBRADA							NO COSECHABLE	COSECHADA
Bahía Blanca	7.200	-	-	-	-	-	-	4.700	0
Bolívar	44.000	-	-	-	-	-	1	600	430
Bragado	72.000	-	-	-	-	1	4	7.800	2.570
Junín	109.200	-	-	-	-	9	30	4.100	31.530
Lincoln	96.100	-	-	-	-	1	3	14.000	2.460
Pehuajó	156.200	-	-	-	-	-	-	25.600	0
Pergamino	85.650	-	2	3	4	14	71	3.000	58.680
Pigüé	15.300	-	-	-	-	-	-	5.000	0
Salliqueló	90.000	-	-	-	-	-	-	51.000	0
Tandil	95.700	-	-	-	-	-	-	50.000	0
T.Arroyos	53.000	-	-	-	-	-	-	20.000	0
25 de Mayo	79.400	-	-	-	-	-	3	2.550	2.310
BUENOS AIRES	903.750	0	0	0	0	3	14	188.350	97.980
2005/06	822.300	-	-	-	1	4	9	-	-
Laboulaye	155.000	-	-	-	-	-	1	38.800	1.160
M. Juárez	236.400	-	-	-	1	2	5	13.500	11.150
Río Cuarto	295.050	-	-	-	-	2	5	1.000	14.700
S. Francisco	225.500	-	1	2	2	4	9	32.500	17.370
Villa María	210.900	-	-	-	-	-	-	33.200	0
CORDOBA	1.122.850	0	0	0	1	2	4	119.000	44.380
2005/06	1.038.180	-	-	-	1	3	4	-	-
Paraná	76.000	14	28	52	52	61	81	4.000	58.320
R. del Tala	110.500	7	20	20	20	40	60	12.940	58.540
ENTRE RIOS	186.500	10	23	34	34	49	69	16.940	116.860
2005/06	196.750	23	43	50	70	81	85	-	-
General Pico	217.200	-	-	-	-	-	-	10.000	0
Santa Rosa	214.000	-	-	-	-	-	1	33.800	1.800
LA PAMPA	431.200	0	0	0	0	0	0	43.800	1.800
2005/06	338.500	-	-	-	-	-	-	-	-
Avellaneda	67.000	3	5	7	9	11	12	8.100	7.070
C. de Gómez	56.000	-	-	7	7	23	45	6.800	22.140
Casilda	45.160	-	-	2	4	8	12	7.000	4.580
Rafaela	115.000	-	-	19	19	37	55	15.000	55.000
V. Tuerto	94.000	-	1	2	2	10	35	2.000	32.200
SANTA FE	377.160	1	1	9	9	20	36	38.900	120.990
2005/06	372.040	-	4	8	16	24	32	-	-
CATAMARCA	9.000	-	-	-	-	-	-	-	0
CORRIENTES	14.650	-	-	-	-	-	20	-	2.930
CHACO	186.000	19	22	24	26	29	30	600	55.620
FORMOSA	25.000	-	-	-	-	-	5	-	1.250
JUJUY	5.200	-	-	-	-	-	-	-	0
MISIONES	32.200	-	-	-	-	3	4	500	1.270
SALTA	48.000	-	-	-	-	-	-	-	0
SAN LUIS	65.500	-	-	-	-	-	-	28.000	0
S. ESTERO	87.100	-	-	8	8	9	10	6.500	8.060
TUCUMAN	36.970	-	-	-	-	-	-	-	0
TOTAL PAIS	3.531.080	2	3	5	5	8	15	442.590	451.140
2005/06	3.190.440	2	4	5	8	12	15	-	-

(*) Cifras Provisorias

Las AREAS están expresadas en hectáreas.

ESTIMACIONES AGRICOLAS

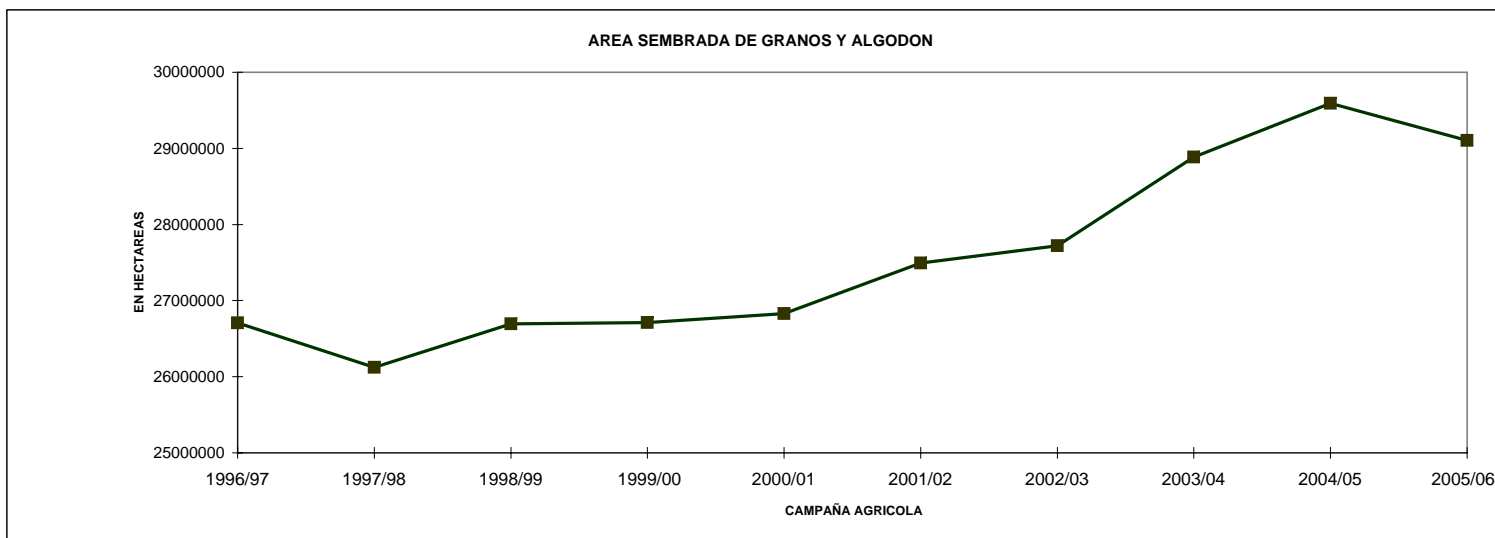
S.A.G.P. y A.

AREA SEMBRADA DE GRANOS Y ALGODÓN

(en hectáreas)

Campañas Agrícolas 1996/97 a 2005/06 (*)

CULTIVOS	1996/97	1997/98	1998/99	1999/00	2000/01	2001/02	2002/03	2003/04	2004/05	2005/06*
ALPISTE	25000	25000	27000	24000	20000	16000	19000	16000	16000	13000
ARROZ	227000	248000	291000	201000	154000	126000	135000	172000	165000	170000
AVENA	1870000	1789000	1822000	1711000	1664000	1516000	1368000	1344000	1275000	1023000
CEBADA CERVECERA	278100	324000	218000	182000	246000	260000	270000	343000	272000	273000
CEBADA FORRAJERA	29000	19000	24000	20000	16000	16000	14000	25000	28000	22000
CENTENO	380200	353000	372000	365000	373000	336000	338000	340000	294000	207000
MAIZ	4153000	3752000	3268000	3652000	3495000	3064000	3084000	2988000	3400000	3190000
MIJO	121000	107000	89000	91100	79500	55200	50000	50000	28000	31000
SORGO GRANIFERO	804500	920000	880000	819000	698000	592000	593000	545000	617000	577000
TRIGO	7367000	5919000	5453000	6300000	6497000	7109000	6300000	6040000	6260000	5212000
Subtotal Cereales	15254800	13456000	12444000	13365100	13242500	13090200	12171000	11863000	12355000	10718000
CARTAMO	21500	27000	15300	39700	58400	33000	23000	30000	49000	27000
COLZA	-	1500	2200	3875	8700	2150	8000	18000	17000	7000
GIRASOL	3120000	3511400	4212000	3587000	1891000	2050000	2378000	1850000	1970000	2260000
LINO	94000	116000	102000	68000	28000	20000	14000	29000	37000	47000
SOJA	6670000	7176000	8400000	8790000	10665000	11639000	12607000	14525000	14400000	15329000
Subtotal Oleaginosas	9905500	10831900	12731500	12488575	12651100	13744150	15030000	16452000	16473000	17670000
ALGODON	956000	1134000	751000	345000	410000	173100	158000	266000	406000	309000
MANI	329000	407000	337000	219000	252000	222000	157000	170000	211000	174000
POROTO	260000	293000	431000	293000	275000	263000	206000	134000	145000	235000
Subtotal Otros Cultivos	1545000	1834000	1519000	857000	937000	658100	521000	570000	762000	718000
TOTAL	26705300	26121900	26694500	26710675	26830600	27492450	27722000	28885000	29590000	29106000



* Estimaciones provisorias.

22/03/2007

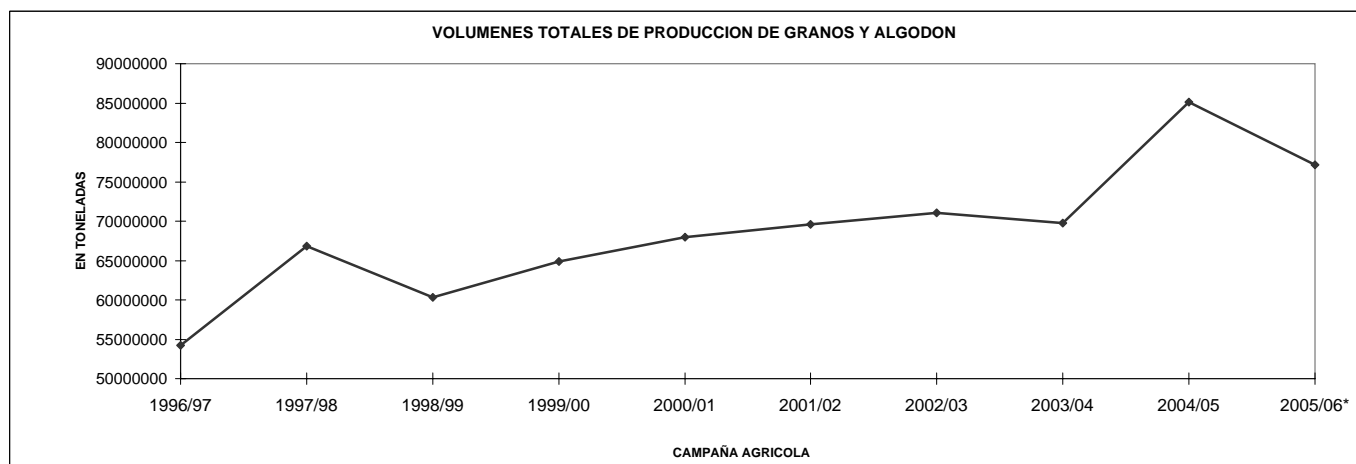
ESTIMACIONES AGRICOLAS- S.A.G.P y A.

VOLUMENES DE PRODUCCION DE GRANOS Y ALGODON
(en ton)

Campañas Agrícolas 1996/97 a 2005/06(*)

CULTIVOS	1996/97	1997/98	1998/99	1999/00	2000/01	2001/02	2002/03	2003/04	2004/05	2005/06*
ALPISTE	25000	29000	24000	22000	19000	17000	18000	17000	17000	15000
ARROZ	1205000	1011000	1658000	903000	873000	709000	718000	1060000	956000	1188000
AVENA	310000	512000	383000	555000	642000	645000	487500	332000	536000	227000
CEBADA CERVECERA	533000	921000	535000	414000	717000	521000	543000	1000000	886000	796000
CEBADA FORRAJERA	4000	5000	3000	5000	5000	8000	5000	4000	8000	3000
CENTENO	36000	62000	66000	116000	125000	81000	80000	37000	92000	33000
MAIZ	15536000	19360000	13500000	16781000	15360000	14710000	15040000	15000000	20500000	14500000
MIJO	44000	46000	46000	47600	31200	28100	22000	11000	16000	16000
SORGO GRANIFERO	2499000	3762000	3222000	3344000	2909000	2847000	2685000	2160000	2900000	2328000
TRIGO	15914000	14800000	12400000	15300000	15960000	15300000	12301000	14560000	16000000	12600000
Subtotal Cereales	36106000	40508000	31837000	37487600	36641200	34866100	31899500	34181000	41911000	31706000
CARTAMO	13300	24600	9600	30900	47300	23500	13300	18000	51000	19000
COLZA	-	2170	2200	6000	15380	2320	10450	20000	26000	10000
GIRASOL	5450000	5600000	7100000	6000000	3179000	3843000	3714000	3160000	3700000	3800000
LINO	72000	75000	85000	47000	22000	16000	11000	29000	36000	54000
SOJA	11000000	18732000	20000000	20200000	26864000	30000000	34800000	31577000	38300000	40500000
Subtotal Oleaginosas	16535300	24433770	27196800	26283900	30127680	33884820	38548750	34804000	42113000	44383000
ALGODON	1030000	987000	618000	417000	509000	218000	201000	354000	448000	418000
MANI	281000	627000	340000	420000	394000	362000	221000	293000	445000	347000
POROTO	269000	303000	340000	297000	263000	278000	215000	151000	169000	323000
Subtotal Otros Cultivos	1580000	1917000	1298000	1134000	1166000	858000	637000	798000	1062000	1088000
TOTAL	54221300	66858770	60331800	64905500	67934880	69608920	71085250	69783000	85086000	77177000

18



* Estimaciones provisionarias
22/03/2007
ESTIMACIONES AGRICOLAS - SAGPyA

PRODUCCION DE CULTIVOS EN LA REPUBLICA ARGENTINA
CAMPAÑA: 2005/06 (*)

CULTIVOS	AREA SEMBRADA	AREA NO COSECHADA	AREA COSECHADA	%	RENDIMIENTO (qq/ha)	PRODUCCION (miles ton)
	(en miles de hectáreas)					
	(1)		(2)	(2)/(1)	(3)	(2)*(3)/10
CEREALES						
ALPISTE	13	0	13	100,0	11,1	15
ARROZ	170	2	168	98,8	70,7	1188
AVENA	1023	875	148	14,5	15,3	227
CEBADA CERVECERA	273	8	265	97,1	30,0	796
CEBADA FORRAJERA	22	20	2	10,3	14,0	3
CENTENO	207	178	29	14,0	11,4	33
MAIZ	3190	743	2447	76,7	59,3	14500
MIJO	31	21	10	32,3	16,0	16
SORGO GRANIFERO	577	79	498	86,3	46,7	2328
TRIGO	5212	246	4966	95,3	25,4	12600
SUBTOTAL CEREALES	10718	2172	8546	79,7		31706
OLEAGINOSOS						
CARTAMO	27	2	25	92,6	7,6	19
COLZA	7	1	6	85,7	16,7	10
GIRASOL	2260	64	2196	97,2	17,3	3800
LINO	47	0	47	100,0	11,5	54
SOJA	15329	267	15062	98,3	26,9	40500
SUBTOTAL OLEAGINOSOS	17670	334	17336	98,1		44383
OTROS CULTIVOS						
ALGODON	309	6	305	98,1	13,7	418
MANI	174	10	164	94,3	21,2	347
POROTOS	235	0	231	100,0	13,5	323
TOTAL GENERAL	29106	2522	26582	91,3		77177

(*) Cifras provisionarias
ESTIMACIONES AGRICOLAS, 22/03/07
SAGPyA

HUMEDAD DEL SUELO Y ASPECTO DEL CULTIVO

Fecha: 16/03/07 al 22/03/07

PROVINCIA	DELEGACION	MAIZ		SORGO		GIRASOL		SOJA		MANI	
		H	A	H	A	H	A	H	A	H	A
BUENOS AIRES	BAHIA BLANCA	A	R/B	A	R/B	A	B/R	A	B/R	-	-
	BOLIVAR	A	B	A	B	A	B	A	B	-	-
	BRAGADO	A	MB	A	MB	A	MB	A	MB	-	-
	JUNIN	A	B	A	B	-	-	A	B	-	-
	LINCOLN	A	B	A	B	-	-	A	B	-	-
	PEHUAJO	A	MB	-	-	R	B	R	B	-	-
	PERGAMINO	A	MB	A	MB	A	B	A	MB	-	-
	PIGÜE	A	R	A	B	A	B	A	B	-	-
	SALLIQUELO	A	R	A	B	A	B	A	R	-	-
	TANDIL	A/PS	R/M	-	-	A/PS	R	A/PS	R	-	-
TRES ARROYOS	A	M	-	-	A	MB	A	R/B	-	-	
25 DE MAYO	A	B/MB	A	B	-	-	A	MB	-	-	
CORDOBA	LABOULAYE	A/E	B/MB	A/E	B/MB	A/E	B/MB	A/E	B/MB	A/E	B/MB
	MARCOS JUAREZ	A	B	A	B	A	B	A	B	A	B
	RIO CUARTO	A	MB	A	MB	-	-	A	MB	A	MB
	SAN FRANCISCO	A/R	B/R	A/R	B/R	-	-	A/R	B/R/M	-	-
	VILLA MARIA	A	MB	A	MB	A	MB	A	MB	A	MB
ENTRE RIOS	PARANA	A	B	A	B	A	MB	A	MB	-	-
	ROSARIO DEL TALA	A/E	B	A/E	B	-	-	A/E	-	-	-
LA PAMPA	GENERAL PICO	A	R/B	A	R/B	E	B/R	A	B/R	-	-
	SANTA ROSA	A	R/B	A	R	A	R	A	R	-	-
SANTA FE	AVELLANEDA	A/R	B/R	E/A/R	B	-	-	A/R/E	B	-	-
	CAÑADA DE GOMEZ	A	B/MB	A	MB	-	-	A	B/MB	-	-
	CASILDA	A	MB	A	MB	-	-	A/E	MB	-	-
	RAFAELA	A	B/R	A	B	-	-	A	B	A/E	B
	VENADO TUERTO	A	MB	A	MB	-	-	A	MB	-	-
CATAMARCA	CATAMARCA	A	B	-	-	-	-	A	B	-	-
CORRIENTES	CORRIENTES	-	-	-	-	-	-	-	-	-	-
CHACO	ROQUE SAENZ PEÑA	A	B	A	B	-	-	A	B	-	-
FORMOSA	FORMOSA	-	-	-	-	-	-	-	-	-	-
JUJUY	JUJUY	A	B	-	-	-	-	A	B	A	B
MISIONES	POSADAS	A	B	-	-	-	-	A	-	-	-
SALTA	SALTA	A/E	B	-	-	-	-	A/E	B	A/E	B
SAN LUIS	SAN LUIS	A	B/R	A	B/R	-	-	-	-	-	-
SANTIAGO DEL ESTERO	SANTIAGO DEL ESTERO	A	B	A	B	-	-	A	B	-	-
TUCUMAN	TUCUMAN	A/E	B	A/E	B	-	-	A	B	-	-

ESTIMACIONES AGRICOLAS- S.A.G.P y A.

REFERENCIAS:

(H) Humedad del suelo

(A) Aspecto del Cultivo

E: Exceso

MB: Muy bueno

A: Adecuado

B: Bueno

R: Regular

R: Regular

PS: Principio de sequía

M: Malo

S: Sequía

REGISTROS PLUVIOMÉTRICOS DE LA SEMANA
Y ACUMULADOS DEL AÑO ACTUAL Y DEL AÑO ANTERIOR (en mm)

PROVINCIA	DEPARTAMENTO	LOCALIDAD	14/3 al 20/3 mm	Acumulado Año	
				21/03/06	20/03/07
BUENOS AIRES	ADOLFO ALSINA	Carhué	5	323	284
		Rivera	12	285	263
		Villa Maza	17	305	216
	ALBERTI	Cuartel V	s/d	557	327
		AYACUCHO	Ayacucho	0	328
	AZUL	Azul	0	395	227,6
		Cacharí	0	430	199
		Chillar	0	369	246
	BAHIA BLANCA	Bahía Blanca	50,5	214,2	199,8
		Cabildo	25,9	272,3	183
	BALCARCE	Balcarce	20	252	284,5
		Bosch	14,5	307	252
		Los Pinos	18	301	276,5
	BARADERO	San Agustín	18	273	281,5
		Baradero	0	445	373
	BARTOLOMÉ MITRE	Arrecifes	0	394	373
	BENITO JUAREZ	Benito Juárez	0	306,4	211,5
		López	0	334,1	280
	BOLIVAR	Bolívar	0	349,9	235,9
	BRAGADO	Bragado	s/d	540	324
	CAMPANA	Campana	0	525	388
	CAÑUELAS	Cañuelas	0	496	283
	CAP. SARMIENTO	Capitán Sarmiento	0	461	419
	CARLOS CASARES	Belloq	1	377	285
	CARLOS TEJEDOR	Carlos Tejedor	9	346	285
	CARMEN DE ARECO	Carmen de Areco	1	409	442
	CASTELLI	Castelli	0	483,5	136,5
	CHACABUCO	Chacabuco	0	483	360
	CHASCOMUS	Chascomús	0	395	149
	CHIVILCOY	Chivilcoy	s/d	516,6	277
	COLON	Colón	0	359	336
	CORONEL DORREGO	Coronel Dorrego	19,5	154,8	228,7
	CORONEL PRINGLES	Coronel Pringles	0	288	310,2
	CORONEL ROSALES	Bajo Hondo	90	172,5	292
		Pehuen Co	95	127	242
		Punta Alta	90,7	164,5	238
	CORONEL SUAREZ	Coronel Suárez	s/d	236,5	292,1
	DAIREAUX	Daireaux	0	258	248
	DOLORES	Dolores	0	350	156,5
	EXALT. DE LA CRUZ	Capilla del Señor	0	431	406
	F.AMEGHINO	F. Ameghino	0	432	387
	GENERAL ALVEAR	General Alvear	0	399	307
	GONZALEZ CHAVEZ	Adolfo G. Chávez	6	206	223
	GRAL. ALVARADO	Miramar	5	241,5	362
	GRAL. ARENALES	General Arenales	0	343	382

PROVINCIA	DEPARTAMENTO	LOCALIDAD	14/3 al 20/3 mm	Acumulado Año			
				21/03/06	20/03/07		
BUENOS AIRES	GRAL. GUIDO	Labardén	0	549	177		
	GRAL. LAMADRID	General Lamadrid	s/d	367	245		
	GRAL. LAVALLE	General Lavalle	2	367	233		
	GRAL. MADARIAGA	General Madariaga	10	522	215		
	GRAL. PINTO	General Pinto	7	359	481		
	GRAL. PUEYRREDON	Mar del Plata	12	264,5	377		
	GRAL. VIAMONTE	General Viamonte	0	579	417		
	GRAL. VILLEGAS	General Villegas	8	296	425		
	GUAMINI	Bonifacio	Bonifacio	0	262	222	
		Casbas	Casbas	0	387	182	
		Garré	Garré	2	274	148	
	HIPOLITO YRIGOYEN	Guamini	Guamini	0	422	194	
		Henderson	Henderson	0	345	91	
	JUNIN	Junín	2	409	394		
	LAPRIDA	Laprida	0	372	302		
	LAS FLORES	Las Flores	0	486	162		
	LEANDRO N. ALEM	Vedia	0	304	380		
	LINCOLN	Lincoln	2	393	341		
	LOBERIA	Dos Naciones	Dos Naciones	59	315	358	
		Ldo. Matienzo	Ldo. Matienzo	80	204	353	
		Lobería	Lobería	20	216	320	
		Napaleofú	Napaleofú	80	414	290	
		Pieres	Pieres	61	147	352	
		San Manuel	San Manuel	44	265	310	
		Lobos	Lobos	0	391	235	
		Lujan	Luján	0	578	341	
		Maipú	Maipú	11	470	169	
		MAR CHIQUITA	Coronel Vidal	0	398	237	
	MERCEDES	General Pirán	General Pirán	5	417	221	
		Vivoratá	Vivoratá	0	395	215	
		Gowland	Gowland	s/d	414	293,3	
		Franklin	Franklin	s/d	311	353	
		Navarro	Navarro	0	415	295	
		Necochea	Necochea	27	176	226,7	
		NUEVE DE JULIO	Nueve de Julio	s/d	374	204	
		OLAVARRIA	Olavarría	0	270,9	244,2	
		PATAGONES	Cardenal Cagliero	Cardenal Cagliero	0	54	90
			Carmen de Patagones	Carmen de Patagones	20	115	149
	PEHUAJO	José B. Casas	José B. Casas	17	103,5	103	
		Stroeder	Stroeder	2,5	112,5	60	
		Villalonga	Villalonga	27	100,5	129	
		Pehuajó	Pehuajó	2,6	333,7	288,4	
		PELLEGRINI	De Bary	De Bary	15	360	209
			Pellegrini	Pellegrini	15	382	204
		PERGAMINO	Acevedo	Acevedo	0	293	440
			El Socorro	El Socorro	0	301	407
			Pergamino	Pergamino	0	295	359
			Pinzón	Pinzón	0	351	301
	Rancagua		Rancagua	0	335	339	
	PILA	Piña	Piña	0	374,5	215,5	
		Bordenave	Bordenave	s/d	258	208,5	
	PUAN	Puán	Puán	s/d	343,5	374	
		Villa Iris	Villa Iris	s/d	225	160	
	RAMALLO	Ramallo	Ramallo	0	391	347	

PROVINCIA	DEPARTAMENTO	LOCALIDAD	14/3 al 20/3 mm	Acumulado Año		
				21/03/06	20/03/07	
BUENOS AIRES	RAUCH	Colman	0	380	161	
		Egaña	0	325	199	
		Miranda	0	409,5	199	
		Rauch	0	464,5	188	
		RIVADAVIA	Sansinena	22	504	255
		ROJAS	Rojas	0	345	429
		S. ANTONIO DE ARECO	San Antonio de Areco	0	501	569
		SAAVEDRA	Pigüé	s/d	382,6	344,2
		SALADILLO	Saladillo	0	395	299
		SALLIQUELO	Graciarena	13	308	162
			Quenumá	10	396	141
			Salliqueló	9	411	184
		SALTO	Arroyo Dulce	0	308	362
			Salto	0	359	406
		SAN ANDRÉS DE GILES	San Andrés de Giles	2	515	432
		SAN CAYETANO	San Cayetano	35	228,4	223,4
		SAN NICOLAS	Conesa	0	329	359
			San Nicolás	0	324	355
		SAN PEDRO	San Pedro	0	356	346
		SUIPACHA	Suipacha	s/d	533	284
		TANDIL	De La Canal	0	326	173
			Tandil	0	392	233,5
			Vela	0	311	212
		TORDILLO	Tordillo	0	366	136
		TORNQUIST	Tornquist	s/d	260	266
		TRENQUE LAUQUEN	Trenque Lauquen	7	437,5	220
		TRES ARROYOS	Tres Arroyos	15	210,5	235
		TRES LOMAS	Ing. Thompson	9	426	205
			Tres Lomas	15	361	207
		VEINTICINCO DE MAYO	Veinticinco de Mayo	0	411	362
		VILLARINO	Algarrobo	34	253	176,6
			Hilario Ascasubi	21	142	96
			Mayor Buratovich	63	188	163,5
			Médanos	27,4	249,8	207,5
			Montes de Oca	37	194,5	170
			Ombucta	48	323	294
			Pedro Luro	23	121	134,5
			Teniente Origone	55	181,5	202
		ZARATE	Zárate	0	511	365

PROVINCIA	DEPARTAMENTO	LOCALIDAD	14/3 al 20/3 mm	Acumulado Año	
				21/03/06	20/03/07
CÓRDOBA	COLON	Jesús María	17	308	331
	CRUZ DEL EJE	Cruz del Eje	0	235	191
	GRAL. ROCA	Burmeister	11	456	362
		Jovita	18	557	449
	GRAL. SAN MARTIN	Villa Huidobro	24	475	363
		Arroyo Cabral	35	333	351
		Etruria	0	264	327
	ISCHILIN	Villa María	34	231,5	215,4
		Dean Funes	11	354	180
	JUAREZ CELMAN	Alejandro Roca	10	489	128
		Bengolea	20	160	110
	MARCOS JUAREZ	Carnerillo	10	360	150
		Charras	8	208	85
		General Cabrera	25	330	153
		General Deheza	30	208	189
		La Carlota	20	25	168
	PTE. R. SAENZ PEÑA	Arias	0	278	403
		Corral de Bustos	18	345	343
		Cruz Alta	18	295	235
		Marcos Juárez	19	342	282
	RIO CUARTO	General Levalle	31	332	379
		La Cesira	25	339,8	365
		Laboulaye	15	342,5	473,6
		Adelia María	31	374	338
		Berrotarán	18	415	207
		C. Baigorria	25	319	258
		Chaján	41	250	250
		Coronel Moldes	36	228	316
		Las Acequias	25	294	128
		Río Cuarto	20	231	212
	RIO PRIMERO	Sampacho	41	225	262
		San Basilio	35	222	240
		V. Mackena	42	266	304
	RIO SEGUNDO	Monte Cristo	45	339	380
		Las Junturas	33	357	205
	SAN JUSTO	Oncativo	37	345	262
		Villa Pilar	0	277	206,5
		Freyre	26	335	394,5
		Las Varas	40	426	234
	SANTA MARIA TERCERO ARRIBA	Porteña	0	284,3	443
		San Francisco	30,5	373,3	363,4
		Tránsito	41	369	272
		Despeñaderos	28	177,5	248
		Río Tercero	45	230	296
		Hernando	41	219	268
	TOTORAL	James Craik	32,5	247,5	177,5
		Villa del Totoral	35	376,5	328
	TULUMBA	S. José de la Dormida	22	305	361
		Bell Ville	14	340	262
	UNION	Canals	0	313	342
Idiazábal		22	317	311	
Monte Maíz		24	356	305	
Noetinger		37	433	250	

PROVINCIA	DEPARTAMENTO	LOCALIDAD	14/3 al 20/3 mm	Acumulado Año	
				21/03/06	20/03/07
SAN LUIS	CHACABUCO GOB. DUPUY	Concaran	23	133	23
		Buena Esperanza	21	215	220
	GRAL. PEDERNERA	Fortuna	s/d	124	s/d
		Nueva Galia	s/d	105	11
		Justo Daract	22	141	314
		La Toma	21	218	175
		Naschel	s/d	203	s/d
		Villa Mercedes	49	152	251
ENTRE RÍOS	SAN SALVADOR	San Salvador	41	148	498
	CONCORDIA	Concordia	25	246	496
	DIAMANTE	Aldea Protestante	32	292	411
		Costa Grande	30	370	469
	FEDERACION	Diamante	35	227	486
		Chajarí	7	227	468
	FEDERAL	Federal	30	199	584
	FELICIANO	Feliciano	23	177	465
	GUALEGUAY	Guauguay	19	260,5	488
	GUALEGUAYCHU	Pehuajó Norte	19	152,5	444,5
	LA PAZ	La Paz	17	215	461
	NOGOYA	Lucas Gonzalez	19	212,5	372,5
	PARANA	Cerrito	30	325	561
		Oro Verde	30	238	516
	TALA	Rosario del Tala	27,5	218	537,5
	URUGUAY	C. del Uruguay	8,4	158,2	370,8
	VICTORIA	Victoria	41	316	428
	VILLAGUAY	Villaguay	26	159	497,5

PROVINCIA	DEPARTAMENTO	LOCALIDAD	14/3 al 20/3 mm	Acumulado Año		
				21/03/06	20/03/07	
LA PAMPA	ATREUCO	Cereales	0	226,5	224	
		Doblas	2	245,5	341	
		Macachín	1	193	407	
		Miguel Riglos	2	210	167	
		P.C.Rolón	2	248,5	361	
		Rolón	1	224,5	302	
		T. M. Anchorena	2	109	164	
		CAPITAL	Anguil	19	271,5	285
			Santa Rosa	4	283,7	282,9
		CATRILO	Catriló	8	283,5	187
	La Gloria		6	276	260	
	Lonquimay		5	207	186	
	P. C. Catriló		10	293	196	
	CHAPALEUFU	Uriburu	0	298,5	216	
		Bernardo Larroudé	22	255,5	368	
		Ceballos	24	275	291	
		Cnel. Hilario Lagos	30	295	347	
		Intendente Alvear	20	343	417	
		Sarah	12	309	288	
		Vértiz	18	251	213	
	CONHELLO	Conhella	33	329	319	
		Eduardo Castex	29	249	270,5	
		Mauricio Mayer	19	276	359	
		Montes Nieves	17	284	264	
		Rucanello	10	223	287	
		Winifreda	24	290	323	
	GUATRACHÉ	Alpachiri	0	245	276	
		General M. J. Campos	1	188,5	225,5	
		Guatraché	0	221	271	
		Perú	0	140	240	
	HUCAL	Santa Teresa	0	260	278	
		Abramo	0	189,5	181,5	
		Bernasconi	0	224,5	229	
		General San Martín	0	243,5	231	
	MARACO	Jacinto Aráuz	0	261,5	276	
		Agustoni	17	260	222	
		Dorila	12	218	191	
		General Pico	21	303	313	
		Speluzzi	29	313	349	
	QUEMU-QUEMU	Trebolares	18	304	159	
		Colonia Barón	26	435	359	
		Miguel Cané	0	316	245	
		Quemú Quemú	17	379	260	
		Relmo	0	232	177	
		Villa Mirasol	10	411	241	
	RANCUL	Caleufu	30	300	308	
		Chamaico	38	293	337	
		Ing. Foster	2	206	173	
		La Maruja	23	171	255,5	
		Parera	27	321	312	
		Pichi Huinca	1	221	208	
		Quetrequén	0	469	312	
		Rancul	4	300	335	

PROVINCIA	DEPARTAMENTO	LOCALIDAD	14/3 al 20/3 mm	Acumulado Año	
				21/03/06	20/03/07
LA PAMPA	REALICO	Alta Italia	31	231	328
		Embajador Martini	44	262	276
		Falucho	2	312	275
		Ing. Luiggi	26	236	259,5
		Maisonnavé	5	250	185
		Ojeda	0	263	250
		Realicó	6	390	360
		Van Praet	0	251	122
	TOAY	Naicó	0	85	57
		Toay	25	480	211
	TRENEL	Arata	22	415	223
		Metileo	39	266	193
		Trenel	27	305	329
	UTRACAN	Ataliva Roca	0	278	301
		Chacharramendi	0	108	157,5
		Col. Santa María	2	203	250
		General Acha	10	229	298
		P.C. Padre Buodo	3	198	110
		Quehué	1,5	288	305,9
		Unanue	1	296	204

PROVINCIA	DEPARTAMENTO	LOCALIDAD	14/3 al 20/3 mm	Acumulado Año	
				21/03/06	20/03/07
SANTA FE	BELGRANO	Armstrong	25	537	320
		Montes de Oca	30	305,5	238
	CASEROS	Bouquet	19	296	275
		Casilda	11	463	425
	CASTELLANOS	Chañar Ladeado	20	272	351
		María Juana	54	338	432
	CONSTITUCION	Rafaela	21	322	412
		Bombal	10	299	450
	GARAY	Sargento Cabral	6	296	370
		Helvecia	12	370	675
	GRAL. LOPEZ	Carreras	0	302,4	415,6
		Chovet	0	300	405
		Maggiolo	0	288,6	218,6
		María Teresa	0	270,5	307,6
	GRAL. OBLIGADO	Teodelina	0	269	446
		Venado Tuerto	0	382,4	261,2
		Florencia	65	177	352
		Reconquista	22	389	512
	IRIONDO	Cañada de Gómez	23	359	277
		Totoras	50	398	291
	LA CAPITAL	Villa Eloísa	15	301	254
		Santa Fe	28	437	363
	LAS COLONIAS	Humboldt	26	438	449
		Santo Domingo	23	437	596
		Sta. Clara Buena Vista	50	347	507
	NUEVE DE JULIO	El Nochero	12	63	227
		Tostado	40	186	417
	ROSARIO	Arroyo Seco	10	330	434
		Soldini	32	366	339
	SAN CRISTOBAL	Ceres	49	249	345
	SAN JAVIER	San Javier	13	252	491
	SAN JERONIMO	Monje	34	439	398
		Maciel	21	471	296
	SAN JUSTO	San Genaro	30	360	473
		San Justo	19	412	445
	SAN LORENZO	Pujato	14	305	411
		Ricardone	9	337	298
	SAN MARTIN	Cañada Rosquín	35	325	316
		Landeta	56	345	384
		S.Mtn. de las Escobas	65	323	406
	VERA	Calchaquí	7	389	505
		Intiyaco	26	197	259
		Vera	10	332	719
SANTIAGO DEL ESTERO	AGUIRRE	Pinto	39	239,5	315
		Campo Gallo	3	353,5	294
	ALBERDI	Sachayoj	55	126,5	205
		Bandera	12	230	441
	BELGRANO	Monte Quemado	22	121,5	351
		Pampa de los Guanacos	50	192,5	289
	COPO	Frías	10	80	210
		Añatuya	47	128,5	349
	CHOYA	Los Juríes	16	143,5	292
		San Pedro de Guasayán	30	243,5	294
	GRAL. TABOADA	Campo del Cielo	45	35	238
		Suncho Corral	10	101	185
	JIMENEZ	Bobadal	0	109,5	209
		Isca Yacú	0	163,5	205
	LA BANDA	La Banda	30	222	374
		Quimilí	50	168,7	216
	MORENO	Nueva Esperanza	42	149	330
		Rapelli	s/d	210	99

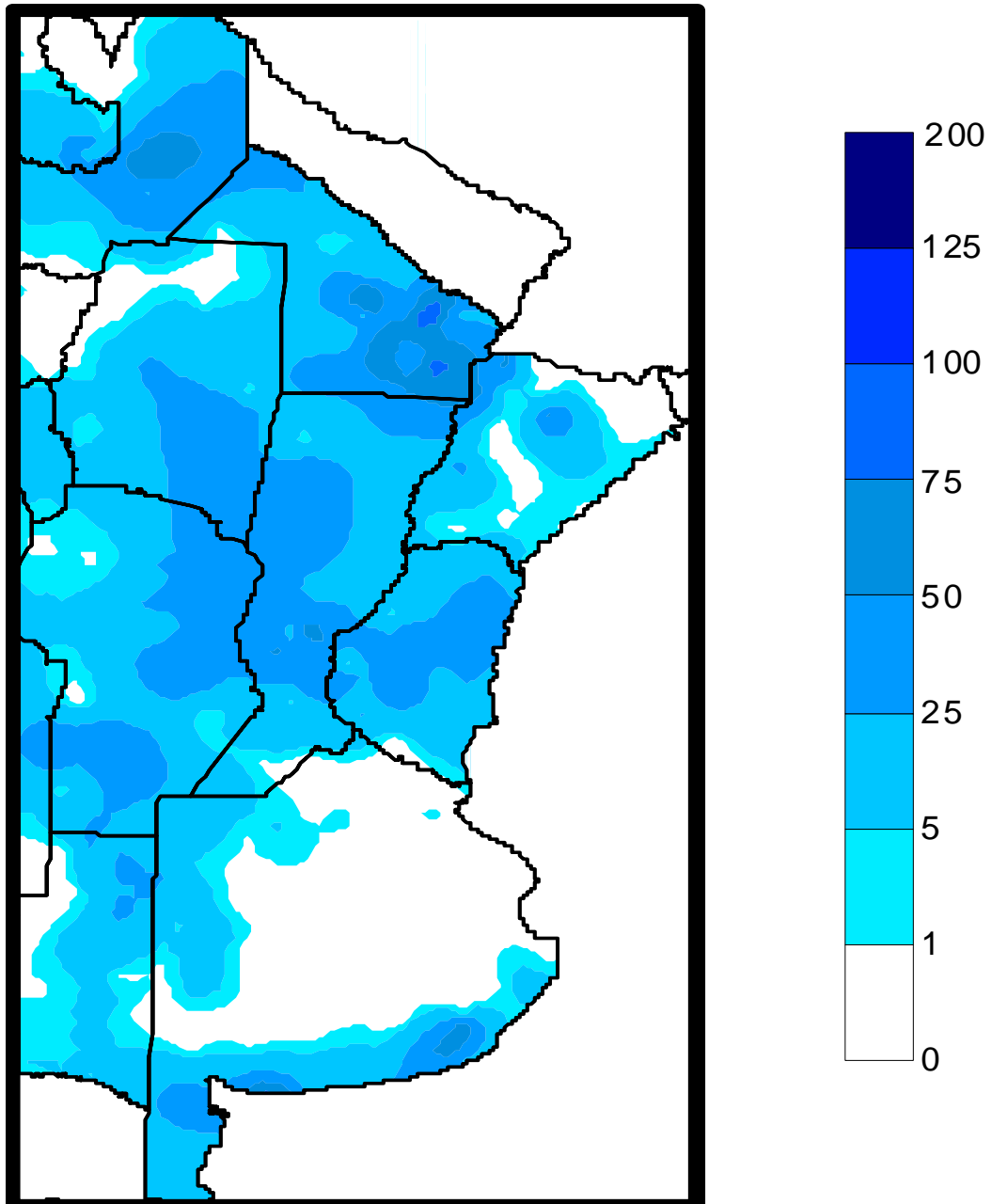
PROVINCIA	DEPARTAMENTO	LOCALIDAD	14/3 al 20/3 mm	Acumulado Año		
				21/03/06	20/03/07	
CHACO	ALMIRANTE BROWN	Cpción. del Bermejo	95	86	464	
		Los Frentones	43	94	235	
		Pampa del Infierno	50	111	320	
	BERMEJO	Taco Pozo	0	313	152	
		Las Palmas	12	349	234	
		Puerto Bermejo	0	447	218	
	CDTE. FERNANDEZ	Pcia. Roque S.Peña	21	138	350	
	CHACABUCO	Charata	15	142	298	
	DOCE DE OCTUBRE	Gancedo	21	148	259	
		General Pinedo	10	153	410	
	DOS DE ABRIL	Hermoso Campo	34	142	363	
	F. J. STA. MARIA de ORO	Chorotis	49	189	394	
		Santa Sylvina	25	217	225	
	GENERAL BELGRANO	Corzuela	13	138	197	
	GENERAL DONOVAN	La Escondida.	36	126	230	
		Makallé	49	133	275	
	GRAL. GÜEMES	Colonia Miraflores	6	160	139	
		Fuerte Esperanza	25	284	285	
		Juan José Castelli	20	142	367	
	INDEPENDENCIA	Nueva Pompeya	0	52	179	
		Puerto Lavalle	40	31	190	
		Avia Terai	57	162	364	
	LIB. GRAL. SAN MARTIN	Campo Largo	80	243	320	
		Napenay	41	135	369	
		Ciervo Petiso	45	199	243	
	LIBERTAD	Lib.General San Martín	60	170	273	
		Pampa Almirón	0	230	149	
		Pampa del Indio	20	151	173	
	MAIPU	Pcia. Roca	5	132	128	
		Puerto Tirol	39	174	197	
	MYR. LUIS FONTANA	Tres Isletas	10	75	242	
		Cnel. Du Graty	50	210	492	
	NUEVE DE JULIO	Villa Angela	79	217	530	
		Las Breñas	28	214	338	
	O'HIGGINS	La Clotilde	60	184	396	
		La Tigra	64	155	434	
		San Bernardo	61	184	419	
	PCIA. DE LA PLAZA. PRIMERO DE MAYO	Pcia. de la Plaza	33	171	270	
		Colonia Benitez	39	225	369	
		Margarita Belén	49	286	377	
	QUITILIPÍ	El Tacruzal	20	141	336	
		Quitilipi	62	122	356	
	SAN FERNANDO	Basail	50	198	710	
		Resistencia	32	172	374	
	SAN LORENZO	Samuhú	31	109	304	
		Villa Berthet	49	195	566	
	SARGENTO CABRAL	Capitán Solari	50	276	230	
		Colonia Elisa	40	138	263	
		Colonia Las Garcitas	43	62	232	
	TAPENAGA	Colonias Unidas	82	205	298	
		Ahumonia	30	63	578	
		Charadai	90	134	781	
	VEINTICINCO DE MAYO	Machagai	128	219	467	
	MISSIONES	CAPITAL	Posadas	s/d	273	s/d

PROVINCIA	DEPARTAMENTO	LOCALIDAD	14/3 al 20/3 mm	Acumulado Año	
				21/03/06	20/03/07
CORRIENTES	BELLA VISTA	Bella Vista	0	84,2	338
	CAPITAL	Corrientes	74	132	534,3
	CONCEPCION	Concepción	30	30	178
		Tabay	60	15	160
	CURUZU CUATIA	Curuzú Cuatiá	4	84	116
		EMPEDRADO	El Sombrero	28	45
			Empedrado	0	88
	ESQUINA	Esquina	0	347	130
	GENERAL ALVEAR	Alvear	0	31	399
	GENERAL PAZ	Caa Catí	s/d	25	s/d
		Itá Ibaté	0	50	451
	GOYA	Goya	35	154	485
	ITUZAINGO	Ituzaingo	s/d	67	88
		San Carlos	s/d	17	s/d
	LAVALLE	Gob. Martínez	s/d	20	s/d
		Santa Lucía	s/d	207	s/d
	MBURUCUYA	Mburucuyá	s/d	0	s/d
		MERCEDES	Felipe Yofré	s/d	0
			Mariano Loza	s/d	65
	MONTE CASEROS	Mercedes	5	80,2	305,5
		Mocoretá	0	25	66
	PASO DE LOS LIBRES	Monte Caseros	16,5	28	261,7
		Paso de los Libres	0,5	40	78,5
	SALADAS	Saladas	s/d	40	s/d
	SAN COSME	San Cosme	s/d	20	60
	SAN MARTIN	Colonia Carlos Pellegrini	0	29	s/d
		La Cruz	6,5	35	409,5
	SAN MIGUEL	Loreto	s/d	46	53
	SAN ROQUE	9 de Julio	s/d	110	s/d
		Chavarría	s/d	0	s/d
	SANTO TOME	San Roque	s/d	25	130
		Garruchos	15	124	409
	SAUCE	Santo Tomé	s/d	167	132
		Sauce	s/d	8	s/d

PROVINCIA	DEPARTAMENTO	LOCALIDAD	14/3 al 20/3 mm	Acumulado Año	
				21/03/06	20/03/07
TUCUMAN	BURRUYACU	Burruyacú	s/d	386	585
		Estación Garmendia	s/d	250	469
		Estación Piedrabuena	s/d	249,5	476
	CHICLIGASTA	La Cruz	s/d	324	584
		La Ramada	s/d	296	509
		Concepción	s/d	s/d	976
		Cañete	s/d	304	180
		Delfín Gallo	s/d	422	582
	CRUZ ALTA	Las Cejas	s/d	234,5	483
		Los Pereyra	s/d	306	517
		Los Ralos	s/d	338	534
	GRANEROS	Graneros	s/d	278	735
		Taco Ralo	s/d	239	485
	LA COCHA	La Cocha	s/d	202	602
		La Invernada	s/d	278	568
	LA CAPITAL	Rumi Punco	s/d	179	597
		S.Miguel del Tuc.	s/d	s/d	202
		Esquina	s/d	s/d	21
	LEALES	Estación Aráoz	s/d	287	106
SALTA	ANTA	J. V. Gonzalez	18	519	301
		Las Lajitas	76	549	330
		Piquete Cabado	74	391	307
		Saravia	66	423	346
		Talavera	47	322	273
	CANDELARIA GENERAL GÜEMES GRAL. J. DE SAN MARTIN	Candelaria	3	393	480
		Güemes	35	478	535
		Embarcación	20	821	246
	METAN	Tartagal	6	955	218
		El Galpón	42	521	471
	ORAN	Metán	5	646	558
		Orán	3	640	270
		Pichanal	2	573	243
	ROS. DE LA FRONTERA	Rosario de la Frontera	4	477	571
	JUJUY	EL CARMEN	Ciudad Perico	43	359
El Carmen			40	264	499
Pampa Blanca			4	231	379
GENERAL BELGRANO LEDESMA		Capital	22	339	301
		Palpalá	26	305	427
CATAMARCA	SANTA ROSA	El Bañado	17	392	417
		Los Altos	15	344	419
		San Pedro	15	338	420

MAPA DE PRECIPITACIONES

SEMANA 14/03/07 al 20/03/07



Fuente: Dirección de Coordinación de Delegaciones